①
白岡東

①

①
②

②

③
白岡ハイツ
グリーンハイツ
アサカワ
日産化学工業(株)
生物科学研究所
白岡東
野口商店
根岸表具店
熊野洋品店
サンロード
ステーション
白岡
ローヤル
シティ白岡
白岡3区4
区集会所
黒須はり灸院
(有)柳石材店
小島歯科医院
水村サイクル
センター
白岡市立図書館
河ぜん
アネーロレジ
デンシア
日光街道

①
東北自動車道
ふれあいの森公園
白岡市役所
市役所入口

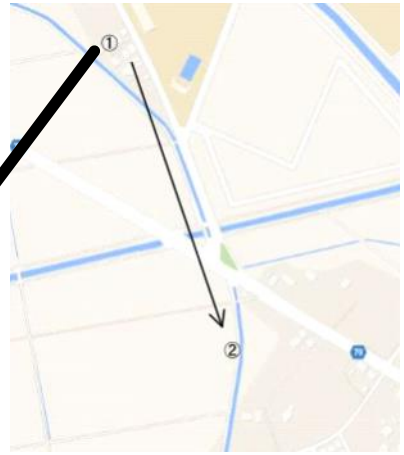
①
②

②
③

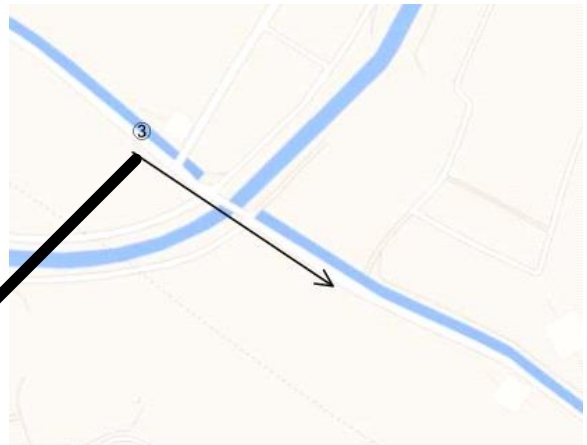
③

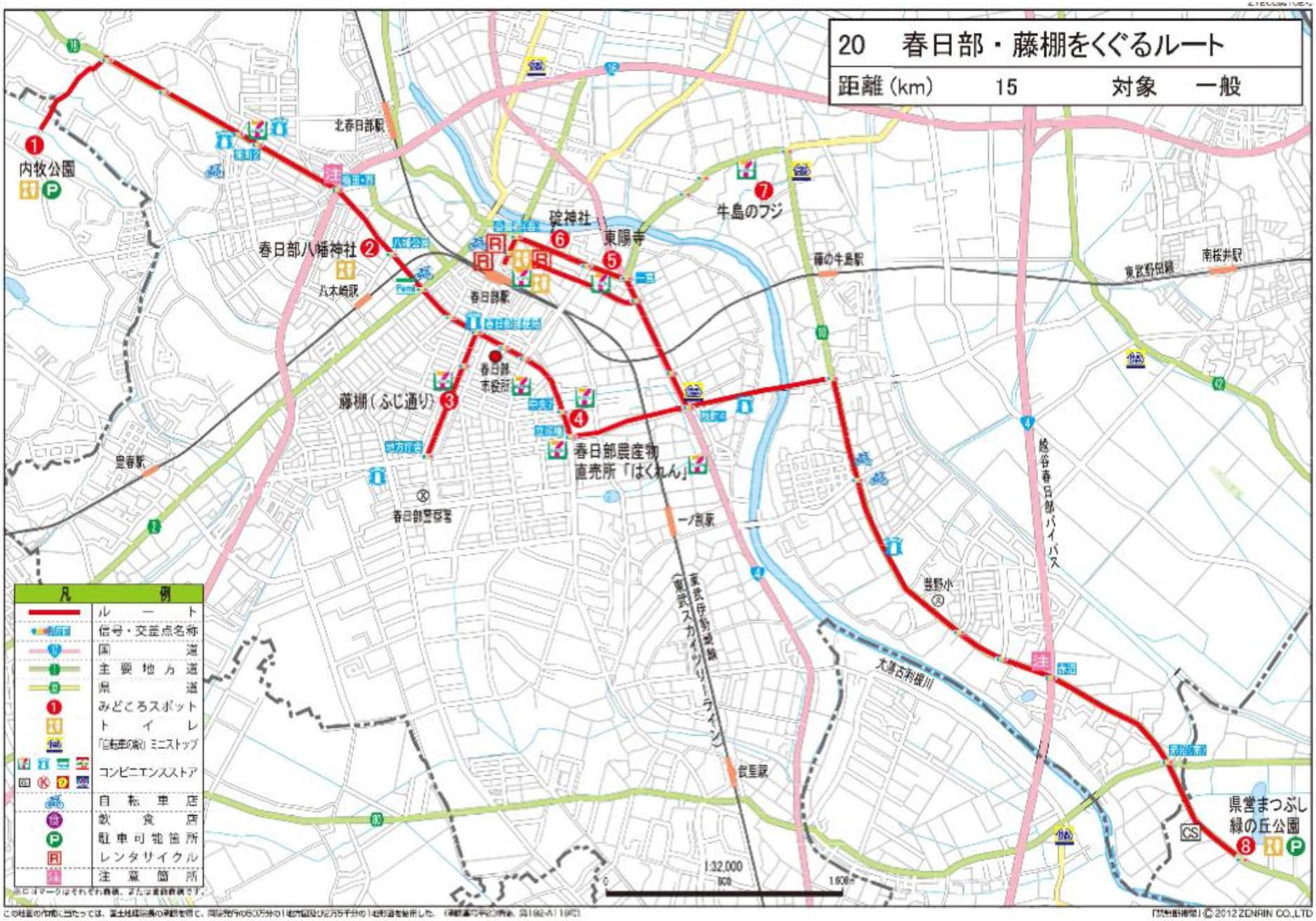
20　春日部・藤棚をくぐるルート
距離（km）　15　対象　一般
内牧公園
北春日部駅
春日部八幡神社
八木崎駅
春日部駅
春日部市役所
藤棚（ふじ通り）
豊春駅
春日部警察署
春日部農産物直売所「はくれん」
一ノ割駅
東武スカイツリーライン（東武伊勢崎線）
武里駅
東陽寺
牛島のフジ
藤の牛島駅
東武野田線
南桜井駅
越谷春日部バイパス
大落古利根川
県営まつぶし緑の丘公園
凡例
ルート
信号・交差点名称
国道
主要地方道
県道
みどころスポット
トイレ
「自転車の駅」ミニストップ
コンビニエンスストア
自転車店
飲食店
駐車可能箇所
レンタサイクル
注意箇所
1:32,000
800
1,600m
この地図の作成に当たっては、国土地理院長の承認を得て、同院発行の5万分の1地方図及び2万5千分の1地形図を使用した。
©2012 ZENRIN CO.,LTD

内牧公園
①

①
梅田（西）交差点
八幡公園　交差点を右折
②

②
春日部郵便局の交差点
藤棚（ふじ通り）

春日部農産物直売所「はくれん」
立石橋の交差点
①

②
大落古利根川

①
②
大落古利根川

↑国道４号
国道１６号←→松伏

コバトン右折あり

①
折り返して戻る
緑の丘公園
大落古利根川
中川
Google

②
碓神社
東陽寺
一宮の交差点
大落古利根川
東武スカイツリーライン
東武野田線
①
Google

②
碓神社
柏壁東一丁目
東武スカイツリーライン
東武野田線
春日部
東口
西口
市役所
通り入口
春日部駅西口
Google