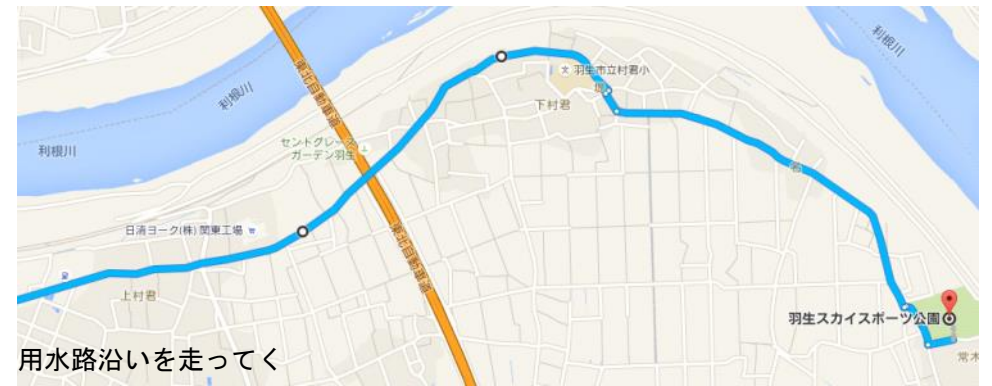




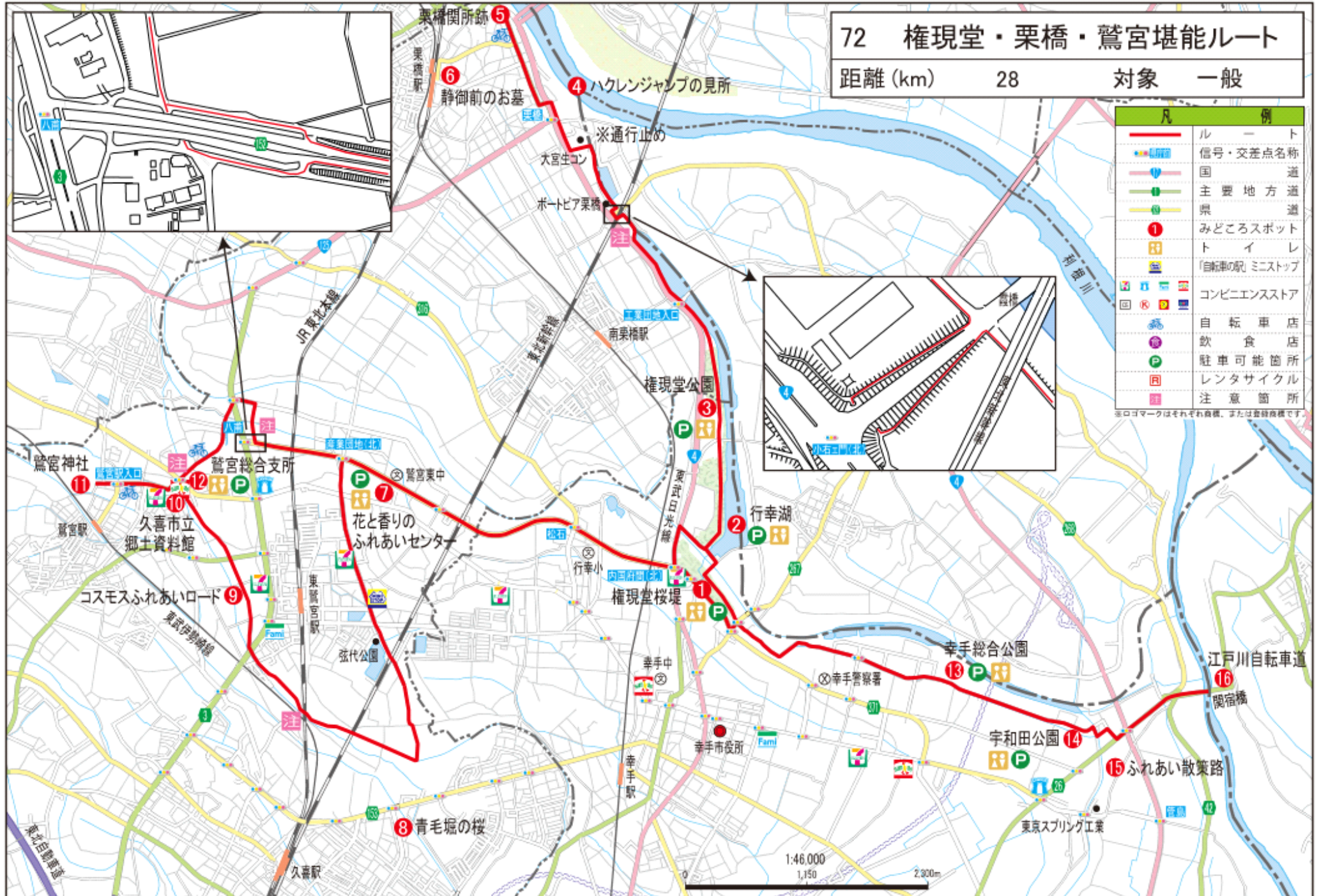
最初の信号だと思う...

線路のした潜ったとこ葛西用水路の始まり



用水路沿いを走ってく



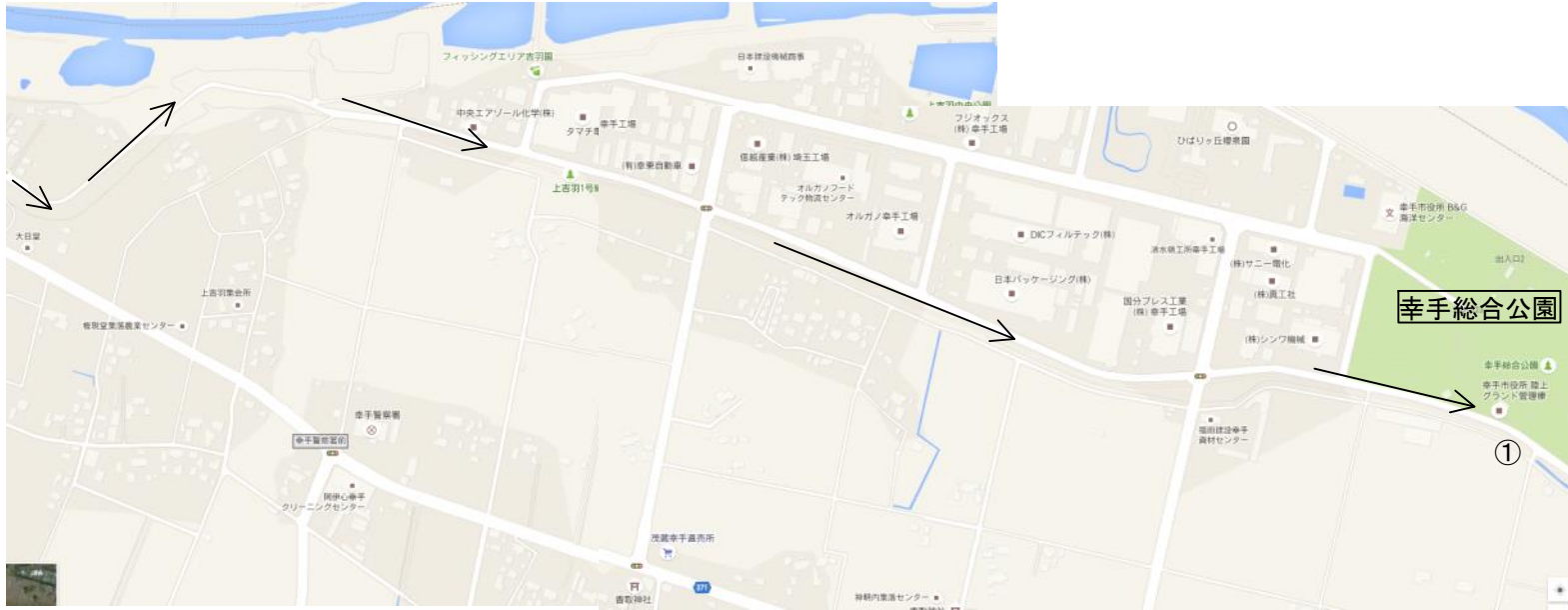






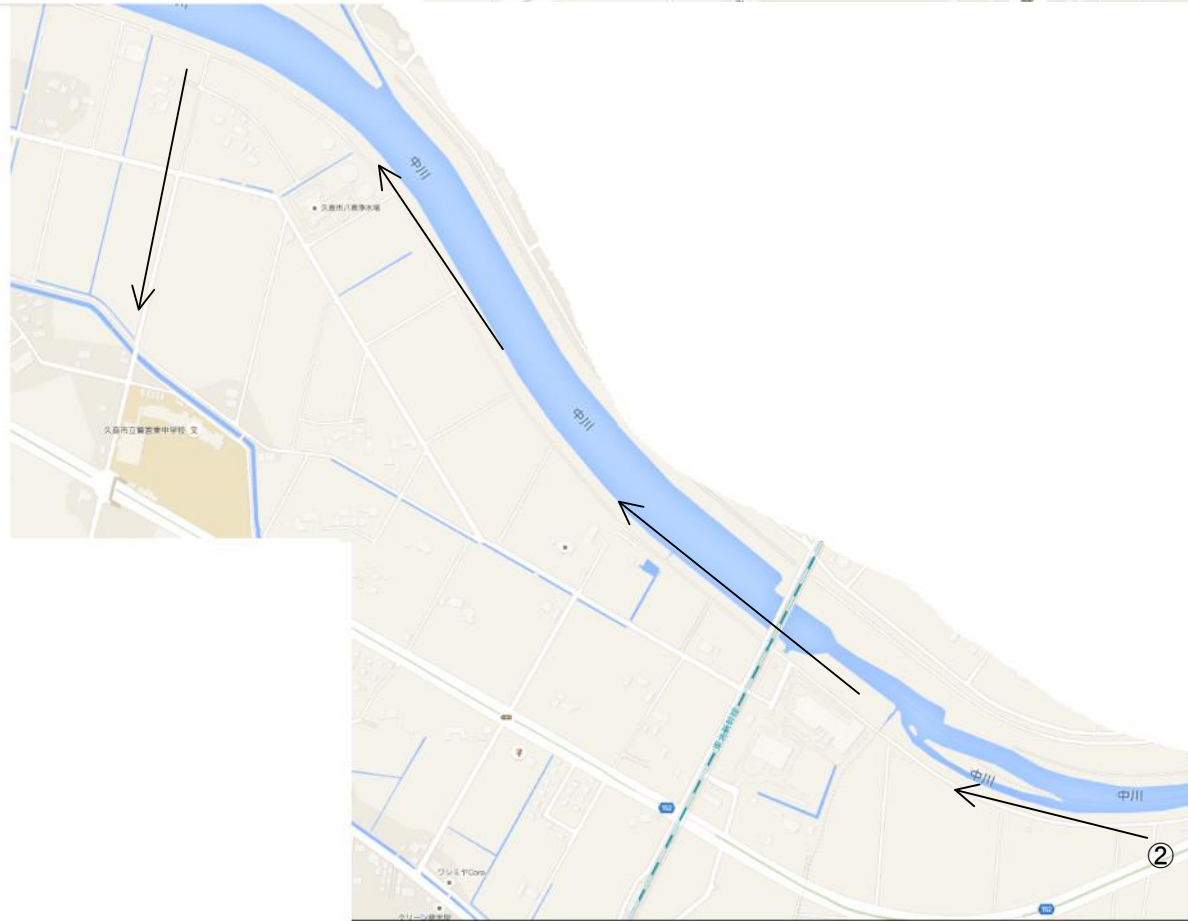




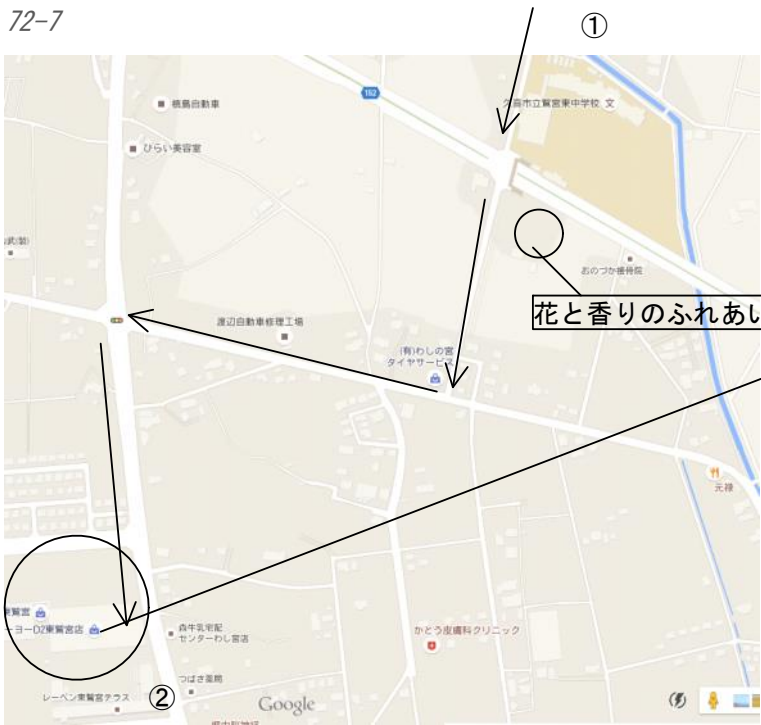




浄水場の越えた最初の舗装路を無理やり降りて南へ



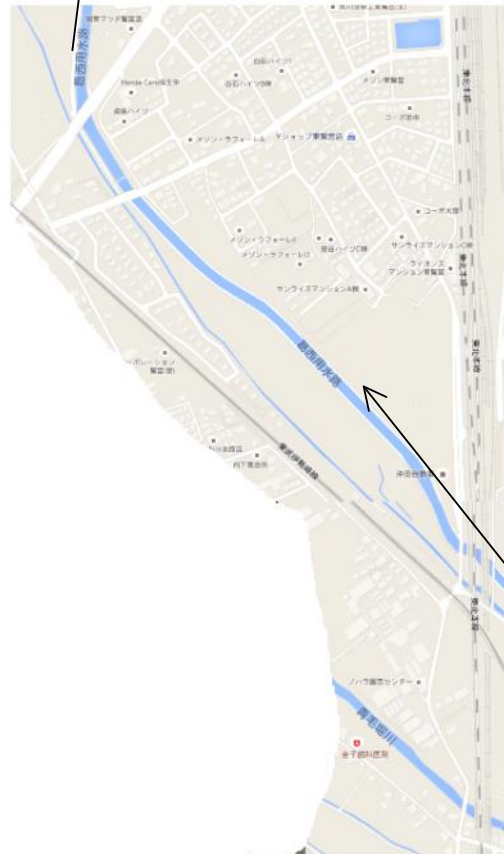




水道管ある橋の手前を左折して  
用水路沿いの細道に入る







久喜郷土資料館





用水路沿いを北上

②

① 西側の右岸を走る



住宅街入って橋渡って中川方面へ

③

②



新井新田交差点渡る

③



新井新田交差点から





