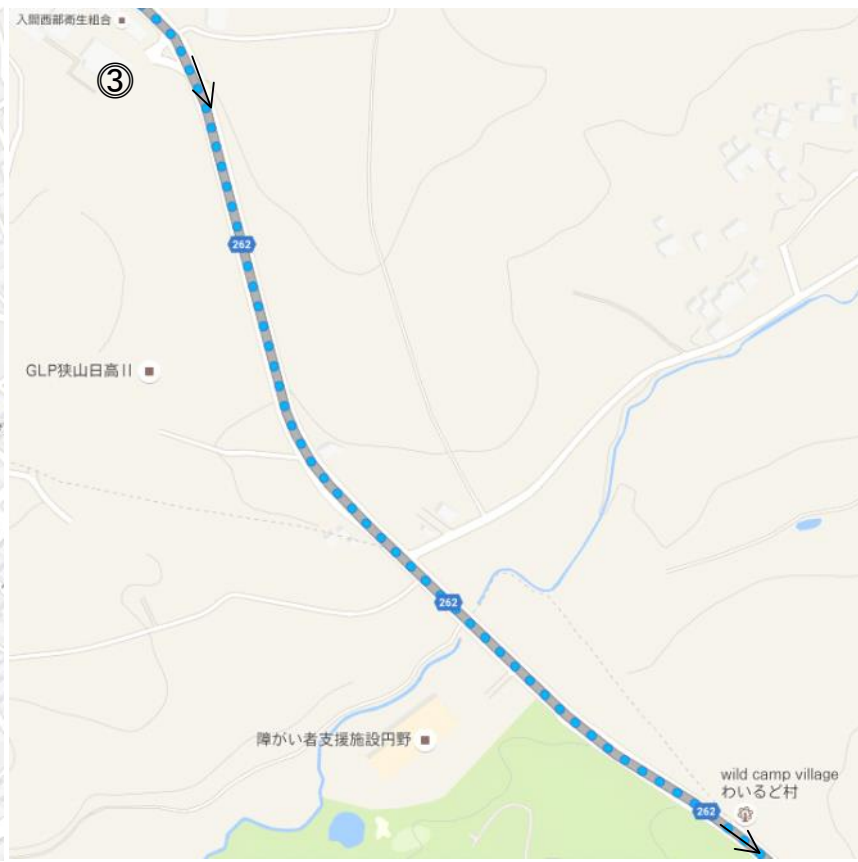


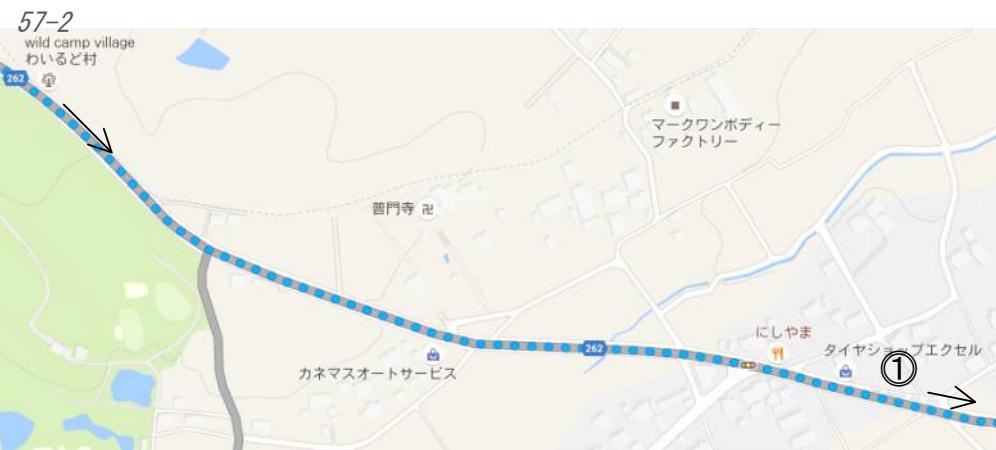


神社の次の信号を左折

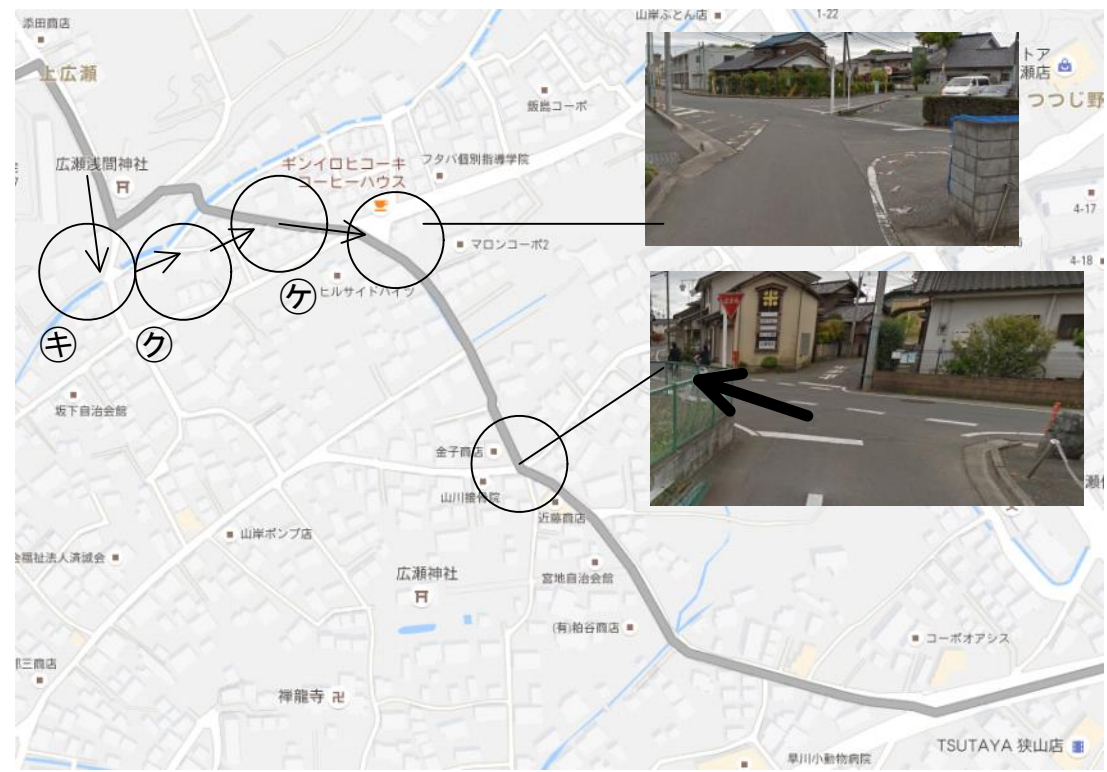


右折、左折

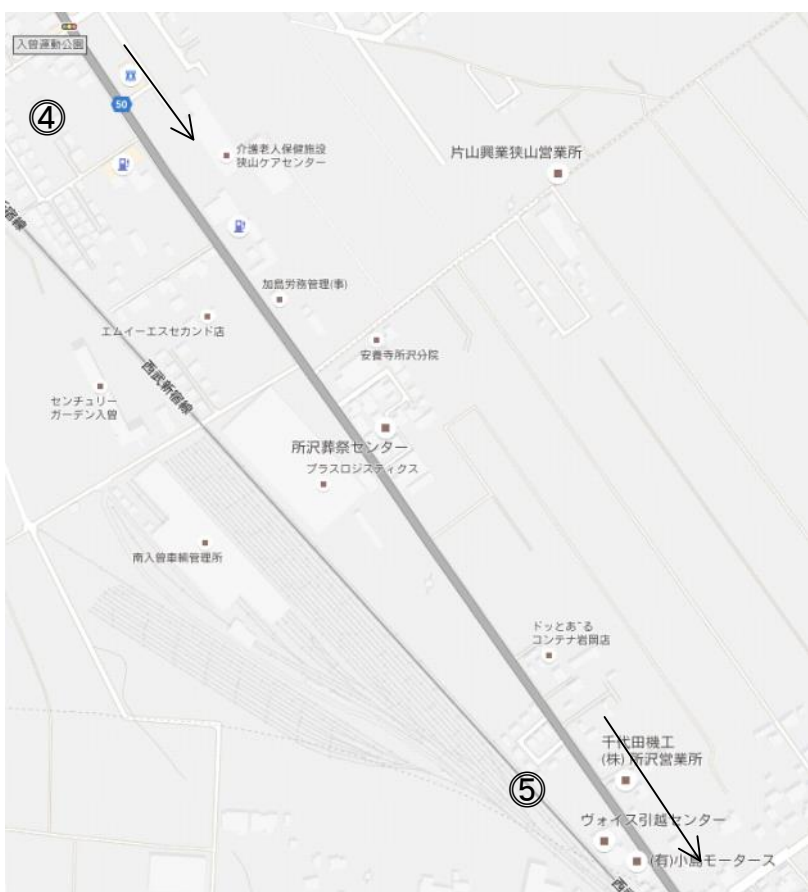




57-3



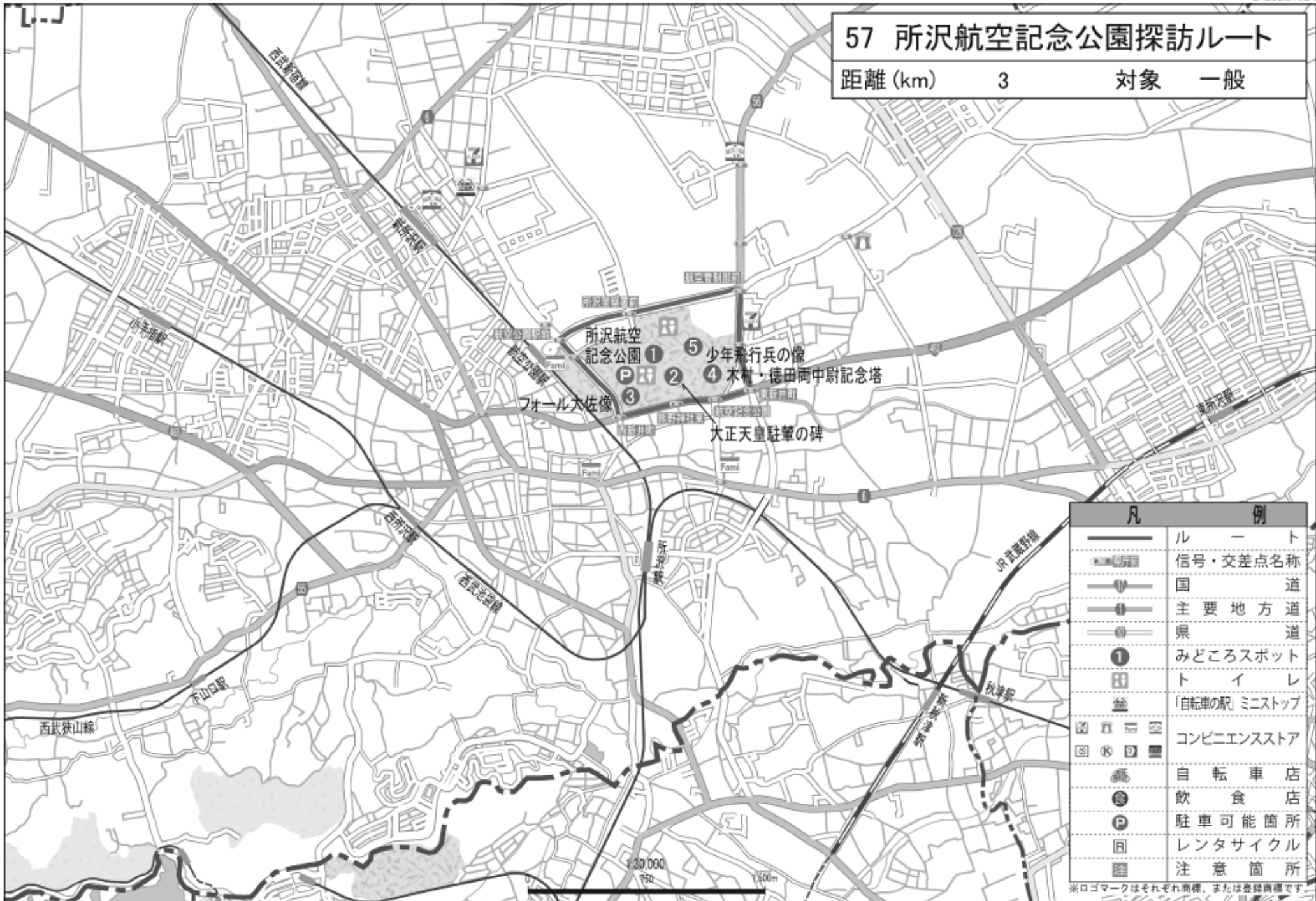






57 所沢航空記念公園探訪ルート

距離 (km) 3 対象 一般



凡	例
	ル ー ト
	信号・交差点名称
	国 道
	主要 地方 道
	県 道
	みどころスポット
	ト イ レ
	自転車 の 駅 ミニストップ
	コンビニエンスストア
	自 転 車 店
	飲 食 店
	駐 車 可 能 箇 所
	レ ン タ サ イ ク ル
	注 意 箇 所

※ロゴマークはそれぞれ商標、または登録商標です

この地図の作成にあたっては、国土院の承諾を得て、同院発行の50万分の1地形図及び2万5千分の1地形図を使用した。(承諾番号23398、第152-A118号)

