

赤城①

両毛線、北関東自動車道、国道50号、上毛電鉄



左折して2車線道路へ



高架降りて上武上泉交差点を右折



突当右折すぐ左折



柵で囲われた用水路沿いに左へ



赤城②

ソーラーパネルの
とこの信号左折 ①

緩い登り

2本目の
ビニールハウスの
ところ右折
すぐ突当り左折
で、すぐに右折

2車線道路右折

ココで曲がるのも可

塚越自動車
デイサービス看板の十字路
右折

道ナリ
突当り
左折

斜め突当り左折

広めの車線出る
1本手前左折 ②

最初の十字路
細い道へ右折

突当り
左折
すぐのY字路を
細い方へ右へ

道ナリカーブ

赤城公民館
井上商店
滝登公民館
井上商店
ミルハウス
あらい温泉所
福和産業(株)
(有)ファインフォダ
坂井商店
(有)三ヤコ産業
東島寺

①
②
③

約6時間2分
約6km

赤城③

牧場越えて
道ナリ右折の先
用水側の細い道へ左折



2車線道路入って
最初のY字道ナリ外れて
左へ



止まれ
2車線道路へ左折



国道だけどタダの2車線道路

突当り
2車線道路へ左折



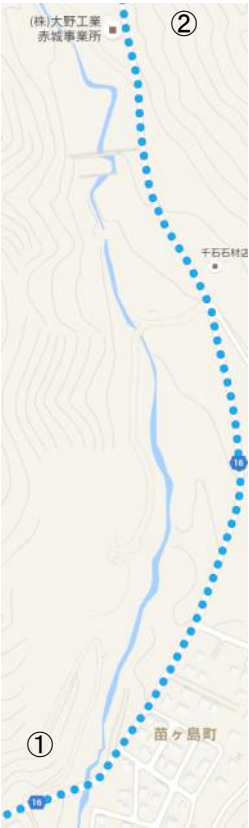
最初の舗装されたところ右折
登っていく感じ



信号越えた先で
2車線→1車線化した所を右折



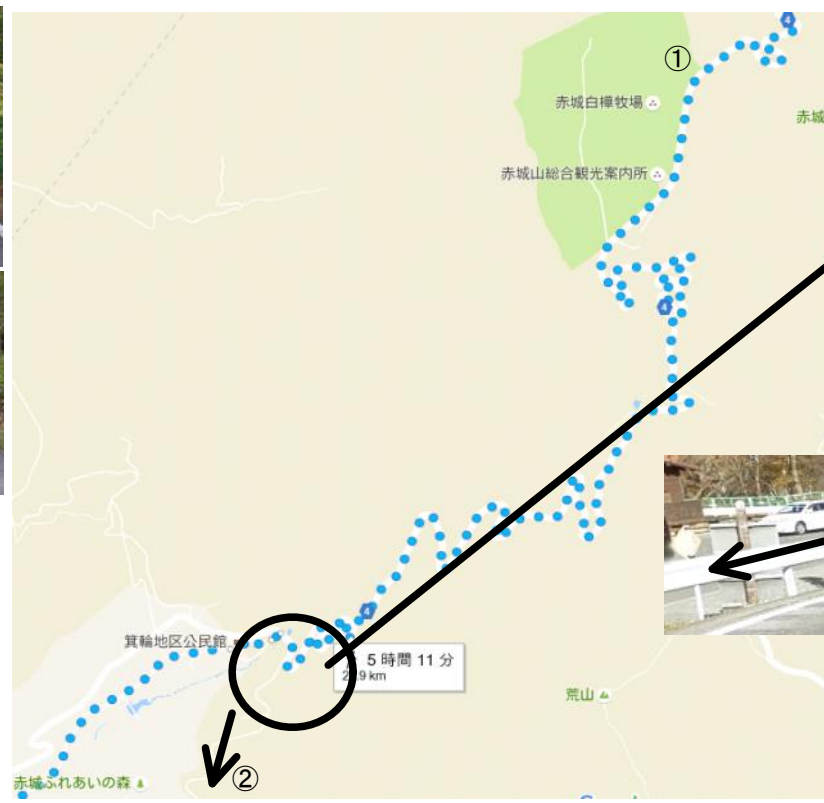
赤城④



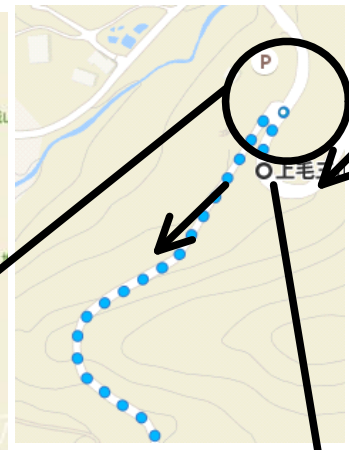
赤城⑤



白い建物



5時間 11分
29 km



上毛



上毛三山パノラマ街道

赤城ふれあいの森

鍋割山

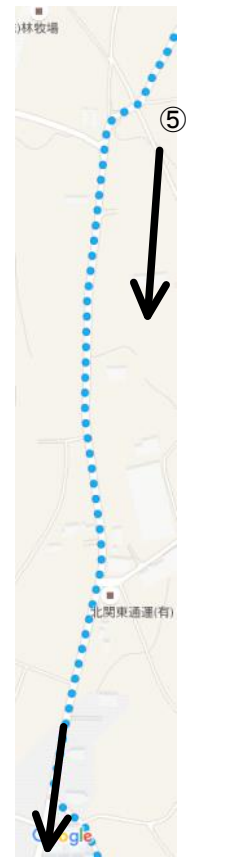
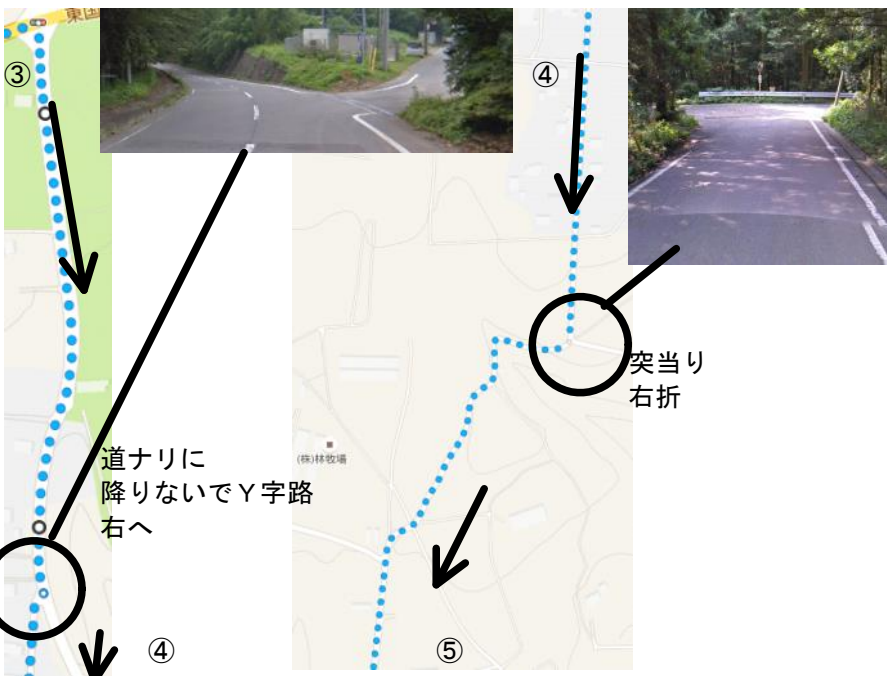
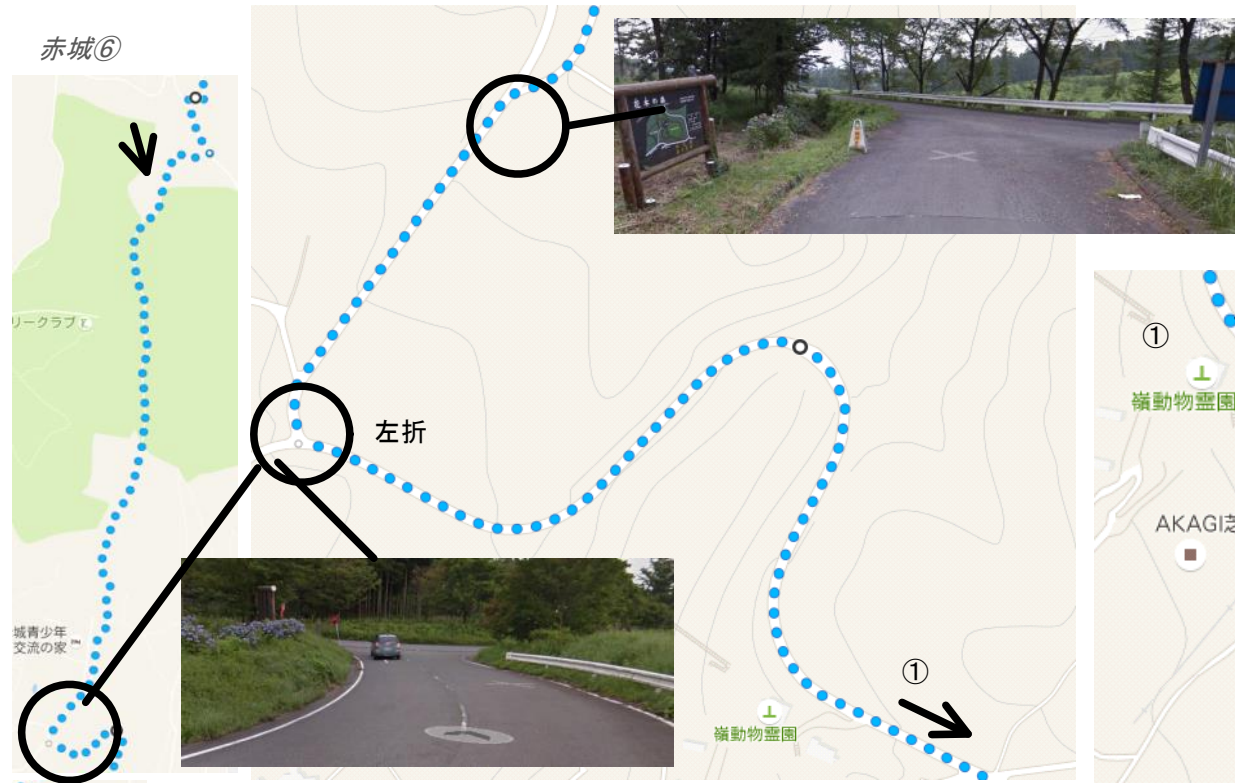


左折



林道起点の看板

赤城⑥



止まれ右折
2車線道路に

